

МОЈ ПРВИ АТЛАС СВЕТА СА НАЛЕПНИЦАМА

Сем Лејк
илустровала Натали Рагонде

дизајнирале Саманта Барет
и Бренда Кол




САДРЖАЈ

- | | |
|------------------|-----------------------------|
| 2 Свет | 14 Источна Азија |
| 4 Западна Европа | 16 Северна и Средња Америка |
| 6 Источна Европа | 18 Јужна Америка |
| 8 Северна Африка | 20 Аустралија и Океанија |
| 10 Јужна Африка | 22 Арктик и Антарктик |
| 12 Западна Азија | 24 Квиз |

Предео
Зоран Пеневски

— Laguna —



СВЕТ

Свет чини седам великих копнених површина које се називају континенти и пет великих водених области које се називају океани. На мапама у овој књизи наћи ћеш невероватне животиње, места и људе из целог света.

АРКТИЧКИ КРУГ

Најхладнији делови света налазе се северно од Арктичког круга и јужно од Антарктичког круга.

Црвене секвоје су највеће дрвеће на свету.

Црвена секвоја

СЕВЕРНА И СРЕДЊА АМЕРИКА

СТРАНЕ 16–17.

Колибри пчелица

Колибри пчелице су најмање птице на свету.

АРКТИК

СТРАНА 22.

СЕВЕРНИ
ЛЕДЕНИ
ОКЕАН

Сиви соко

Кад се обрушава, сиви соко је најбржа животиња на свету.

Ној

СЕВЕРНИ ПОВРАТНИК

Кит ајкула је највећа риба на свету.

Кит ајкула

Анђеоски водопади су највиши водопад на свету.

Анђеоски водопади

Нојеви су највеће птице на свету.

ЕКВАТОР

Екватор је линија која на мапама означава где се налази средина света.

ТИХИ
ОКЕАН

Електрична
јегуља

Електрична јегуља може да створи електрични шок. Оне су због тога „најшокантније“ животиње на свету.

ЈУЖНИ ПОВРАТНИК

Места између Северног и Јужног повратника најтоплија су на свету.

ЈУЖНА
АМЕРИКА
СТРАНЕ 18–19.

АТЛАНТСКИ
ОКЕАН

Црни марлин

Црни марлин је најбржа риба на свету.

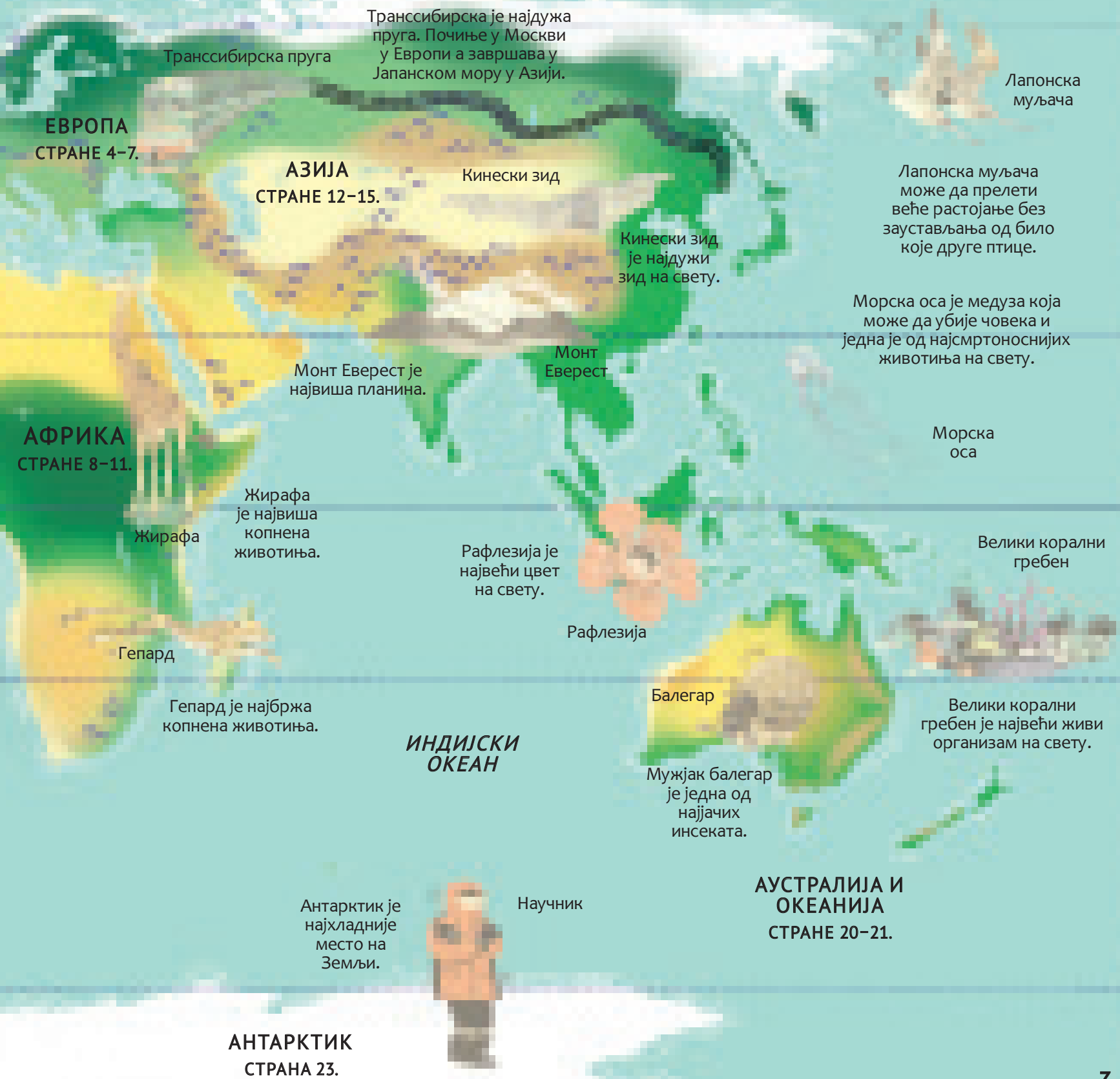
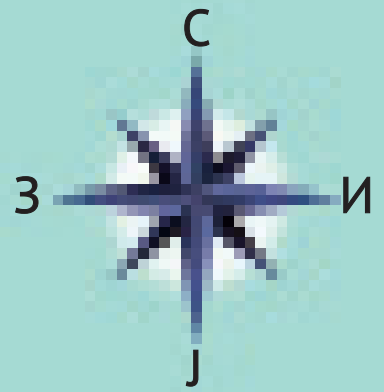
Плави кит је највећа позната животиња.

Плави кит

АНТАРКТИЧКИ КРУГ

ЈУЖНИ
ОКЕАН

На овој мапи су рекордери – од највеће, најмање и најбрже животиње до највише планине и најдуже железничке пруге.



Транссибирска је најдужа пруга. Почиње у Москви у Европи а завршава у Јапанском мору у Азији.

Транссибирска пруга

Лапонска муљача

Лапонска муљача може да прелети веће растојање без заустављања од било које друге птице.

Морска оса је медуза која може да убије човека и једна је од најсмртоноснијих животиња на свету.

Морска оса

Велики корални гребен

Велики корални гребен је највећи живи организам на свету.

АЗИЈА
СТРАНЕ 12–15.

Кинески зид

Кинески зид је најдужи зид на свету.

Монт Еверест

Монт Еверест је највиша планина.

Рафлезија је највећи цвет на свету.

Рафлезија

Балегар

Мужјак балегар је једна од најјачих инсеката.

ИНДИЈСКИ ОКЕАН

АУСТРАЛИЈА И ОКЕАНИЈА
СТРАНЕ 20–21.

Антарктик је најхладније место на Земљи.

Научник

АНТАРКТИК
СТРАНА 23.



ЕВРОПА
СТРАНЕ 4–7.

АФРИКА
СТРАНЕ 8–11.

Жирафа

Жирафа је највиша копнена животиња.

Гепард

Гепард је најбржа копнена животиња.

ЗАПАДНА ЕВРОПА

СЕВЕРНИ
ЛЕДЕНИ
ОКЕАН

Крос кантри
скијаши



ИСЛАНД

РЕКИАВИК ■

Гејзери су млазеви
вруће воде и паре
који из земље
искачу у ваздух.

Гејзер

Западна Европа је означена
црвеном бојом на овој мапи света.

НОРВЕШКО
МОРЕ

АРКТИЧКИ КРУГ

Европска
видра

Плискавица

ФАРСКА
ОСТРВА
(ДАНСКА)

Фјордски
коњ

Бакалар

ШВЕДСКА

Традиционално
обојени
дрвени
коњ

Гајдаш

ШЕТЛАНДСКА
ОСТРВА

ОРКНИСКА
ОСТРВА

Црвендаћ

Осло

Велика
ејкула

ВЕЛИКА
БРИТАНИЈА

Ирска плесачица

Црвенокљуни
лабуд

Статуа
Мале
сирене

Дрвена црква

Анђео
севера

ДАБЛИН ■

Замак
Долбадарн

ИРСКА

СЕВЕРНО МОРЕ

ДАНСКА


КОПЕНХАГЕН ■

БАЛТИЧКО
МОРЕ

Ивањдански
плес

■ СТОКХОЛМ

НОРВЕШКА



АТЛАНТСКИ
ОКЕАН

Бициклистичка трка
„Тур де Франс“

БИСКАЈСКИ
ЗАЛИВ

Лаванда

ПИРИНЕИ

Андора ла Веља

АНДОРА

МОНАКО

Корзика

САРДИНИЈА

БАЛЕАРСКА
ОСТРВА

Маслине

МЕДИТЕРАНСКО МОРЕ

АФРИКА



Етна

Етна је
највећи живи
вулкан у
Европи.

СИЦИЛИЈА

МАЛТА

ВАЛЕТА

Базилика Светог Петра

ВАТИКАН

Рим

ИТАЛИЈА

ЦРНА ГОРА

БОСНА И
ХЕРЦЕГОВИНА СРБИЈА

Хрватска
гарда

СЛОВЕНИЈА

Љубљана

Криви
торањ у
Пизи

ХРВАТСКА

МАЂАРСКА

СЛОВАЧКА

Дивља свиња са
прасетом
Луткарска
представа

ЧЕШКА
РЕПУБЛИКА

Праг

Рунолист

АУСТРИЈА

ШВАЈЦАРСКА

Берн

Вадуц

ЛИХТЕНШТАЈН

Алпи

Алпски
мрмот

ФРАНЦУСКА

Париз

Сир камамбер

ЛУКСЕМБУРГ

Седиште
Европске уније

БЕЛГИЈА

Брисел

ЛУКСЕМБУРГ

Ајфелова
кула

НЕМАЧКА

PEKA PAHA

Бранденбуршка
капија

БЕРЛИН

Орао
белорепан

ПОЉСКА

ХОЛАНДИЈА

Амстердам

Хаг

Лондон

Пројекат Еден

Тауербриџ

Белем
кула

Борба са
биком

ШПАНИЈА

Мадрид

Црква Саграда
фамилија у
Барселони

Поморанџе

Играчица
фламенка

ПОРТУГАЛИЈА

Лисабон

ИСТОЧНА ЕВРОПА

Цветање алги је назив за „облаке“ микроскопских биљака које стварају разнобојне шаре у мору.

СЕВЕРНИ
ЛЕДЕНИ ОКЕАН
Пецање у
леду

БАРЕНЦОВО
МОРЕ

Цветање алги

ШВЕДСКА

Деда
Мразова
пошта

Лос

ФИНСКА

Кобац

Руска плава
мачка

РУСИЈА

Руска плава
мачка је цењена
због свог
сребрног плавог
крзна које је
дебело и меко.

Гимнастичарка

БАЛТИЧКО
МОРЕ

Сауна

Хелсинки

ТАЛИН

ЕСТОНИЈА

Жена из
народа
Сето

РИГА

ЛЕТОНИЈА

ЛИТВАНИЈА

РУСИЈА

Вилњус

БЕЛОРУСИЈА

Зимски дворец у
Санкт Петербургу

Балетан и
балерина

МОСКВА

Најпознатији
руски балети су
Крцко Орашчић,
Жар-птица и
Лабудово језеро.

Фабержево
јаје

Фабержево
јаје је украс
прекривен
драгуљима.
Најлепши
примерци
направљени су
пре сто година
за последњег
руског цара.

Дача
(викендица)

РЕКА ВОЛГА

Пшеница

Комбајн

Самур

ПЛАНИНА УРАЛ

Дугорепа
сова

Евроазијски
вук

Дивље
печурке



Минск

ПОЉСКА

Варшава

Київ

Европски бизон

Словачка

Братислава

Будимпешта

Пеџина легендарног вавелског змаја у Кракову

Мађарска

Боршч

РЕКА ДИЊЕПАР

Украјина

Кијевско-печерска лавра

Самовар

Самовари служе за загревање воде, углавном за кување чаја.

Козак

Молдавија

Кишињев

Хрватска

Загреб

Босна и Херцеговина

Београд

Србија

Сарајево

Ланчани мост

Замак Бран

Румунија

Букурешт

Црно море

Радио-телескоп

РЕКА ДУНАВ

Софија

Бугарска

Скопље

Македонија

Грчка

Црна гора

Подгорица

Тирана

Албанија

Партенон

Атина

Крит


Играчице у народним ношњама

Статуа „Мајка-домовина зове!“ у Волгограду

Руски патуљаста хрчак

Јесетра

Од јесетрине икре прави се лусузно јело кавијар.



АЗИЈА

Само западни део Турске припада Европи. Остали део налази се у Азији.



Источна Европа означена је црвеном бојом на овој мапи света.

СЕВЕРНА АФРИКА

ЕВРОПА

Марокански сервис за чај

МЕДИТЕРАНСКО МОРЕ



МАДЕИРА (ПОРТУГАЛИЈА)

АТЛАНТСКИ ОКЕАН

КАНАРСКА ОСТРВА (ШПАНИЈА)

Свирач инструмента гимбри

РАБАТ

МАРОКО

ПЛАНИНА АТЛАС

Пустинска лисица

ТУНИС

Кобра

Колибе и шатори Бербера

Трговац зачинима

ЛИБИЈА

Ел Ајун

ЗАПАДНА САХАРА

Скакавац

МАУРИТАНИЈА

ПУСТИЊА САХАРА

Праисторијско сликарство

Пустински камион

НИГЕР

Нуакшот

Велики орао

МАЛИ

Припадник народа Туарег

РЕКА НИГЕР

Караван камила

Газела

СЕНЕГАЛ

Велика џамија у Ђенеу

ДАКАР

Банџул

ГАМБИЈА

БИСАО

БАМАКО

БУРКИНА ФАСО

Уагадугу

НИЈАМЕЈ

НџАМЕНА

ГВИНЕЈА БИСАО

ГВИНЕЈА

КОНАКРИ

ФРИТАУН

СИЈЕРА ЛЕОНЕ

Жена са бананама

ОБАЛА СЛОНОВАЧЕ

МОНРОВИЈА

ЛИБЕРИЈА

ЈАМУСУКРО

Дворац Елмина

АКРА

ПОРТО НОВО

ЛОМЕ

АБУЦА

Панголин је познат и као љускави мравојед.

Панголин

КАМЕРУН

ЈАУНДЕ

Традиционална кућа од блата

ЕКВАТОРИЈАЛНА ГВИНЕЈА

ЕКВАТОР

КОНГО

ГАБОН

Ливаде морске
траве

Пирамиде у Гизи старе су око 4.500 година. У свакој од њих постоји одаја у којој је сахрањен фараон старог Египта.

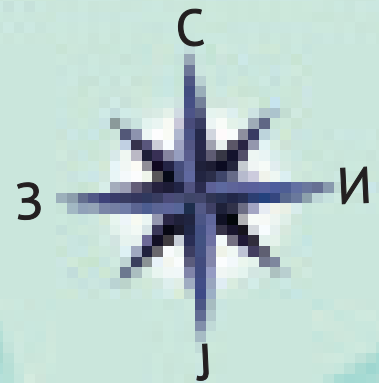


Северна Африка означена је црвеном бојом на овој мапи света.



АЗИЈА

СЕВЕРНИ ПОВРАТНИК



Нафтна поља

Пирамиде у Гизи

ЕГИПАТ

Шакал

Једрењак
фелука

РЕКА НИЛ

ЦРВЕНО
МОРЕ

Шкорпија

ЧАД

Гербил

НУБИСКА
ПУСТИЊА

СУДАН

Крокодил

ЕРИТРЕЈА

АСМАРА

Урмине
палме

Плод
тамаринда
користи се
за сосове и
слаткише.

Црква Светог
Ђорђа

ЏИБУТИ

ЏИБУТИ

Камелеон

Тамаринд

АДИС
АБЕБА

СОМАЛИЈА

ЦЕНТРАЛНО-
АФРИЧКА
РЕПУБЛИКА

ЈУЖНИ
СУДАН

Антилопа

Плеће
Каро

ЕТИОПИЈА

Банги

ЏУБА

Људи из племена
Каро често
украшавају своје
тело бојама.

Сомалијска
пчеларица

ДЕМОКРАТСКА
РЕПУБЛИКА
КОНГО

Афрички слон
са слончетом

УГАНДА

КЕНИЈА

МОГАДИШ

ИНДИЈСКИ
ОКЕАН